

Вікторина

Україна



ПРАВИЛА ГРИ

ARTOS[™]
GAMES

Вікторина Україна

Опис та мета гри

«Вікторина Україна» - це інтелектуально-розважальна гра, покликана закріпити або набути нові знання про Україну. В ній питання представлені у вигляді тестів по таким категоріям як: «Історія», «Культура», «Географія», «Загальні питання», «Україна в цифрах». Також в наявності є окремі карточки «Фотопитання».

Для початківців використовується полегшений варіант ігрового поля, а для більш ерудованих – ускладнений. За допомогою фішки та кубика учасники по черзі рухатимуться по ігровому полю. Гравцям потрібно буде відповідати на питання з тієї категорії, значок якої зображений в тому секторі, на якому зупинилась їхня фішка. За кожну правильну відповідь учасники переміщатимуться на один рівень, тим самим, наближаючись до перемоги. Крім цього, на ігровому полі зустрічатимуться сектори з пропусками ходу. Також зможете потрапити на сектор, який дасть вам змогу вибрати собі одну з чотирьох категорій, що значно збільшить шанс на правильну відповідь. З іншого боку, зустрічатимуться сектори, при попаданні на які, ваші суперники будуть робити вибір, і на свій розсуд задавати вам питання з карточки. Переможцем гри стане той учасник, який першим досягне центрального сектору на ігровому полі.

Комплектація гри:

Карточки з питаннями (по 5 різних категорій в кожній) – 96 шт.; карточки «Фотопитання» – 48 шт.; двостороннє поле (2 поля з різними складностями гри) – 1 шт.; кубик – 1 шт.; фішки – 8 шт.

Опис ігрового поля

Спрощений варіант. У цьому варіанті ігрове поле зображене у вигляді шестигранника, який має 7 рівнів і центральний (переможний) сектор. Рівні між собою розділені кольоровими лініями. Тут знаходяться такі сектори, при потраплянні на які, гравці будуть виконувати наступні дії:



– учасник, котрий потрапив на цей сектор, відповідає на питання по історії;



– учасник, котрий потрапив на цей сектор, відповідає на питання по культурі;



– учасник, котрий потрапив на цей сектор, відповідає на питання по географії;



– учасник, котрий потрапив на цей сектор, відповідає на питання по загальним темам;



– при потраплянні будь-якого гравця на цей сектор, всі учасники, дають свій варіант відповіді на задане питання;



– учасник, котрий потрапив на цей сектор, відповідає на питання з карточки «Фотопитання»;



– учасник, котрий потрапив на цей сектор, пропускає один хід;



– учасник, котрий потрапив на цей сектор, відповідає на одне питання, обране гравцем, який сидить праворуч;



– учасник, котрий потрапив на цей сектор, сам собі обирає одне питання з карточки.

Ускладнений варіант. По периметру поля зображені сектори по яких будуть рухатись учасники. По діагоналях знаходяться шкали рівнів для кожного гравця, колір яких відповідає кольору його фішки, а в центрі поля розташований центральний (переможний) сектор. Тут відмінність секторів, в порівнянні з спрощеним варіантом, полягає у тому, що учасникам буде потрібно відповідати, відразу на 2 або 3 питання. Так, наприклад:



– учасник, котрий потрапив на цей сектор, відповідає на питання по історії, культурі та географії;



– учасник, котрий потрапив на цей сектор, відповідає на два питання, обраних гравцем, який сидить праворуч.

При потраплянні на сектори



гравці будуть виконувати ті ж самі дії, як і в спрощеному варіанті гри.


Підготовка до гри

З чотирьох складових частин складається поле. В залежності від того, яка сторона поля буде використовуватись, гравці отримують ігрові фішки. Карточки з питаннями ретельно перетасовуються і колодою ставляться поряд з ігровим полем «сорочкою» вверх. Те саме потрібно зробити з карточками «Фотопитання».

Спрощений варіант гри

Перед початком гри кожен гравець вибирає собі фішку, вибраного ним кольору, і виставляє її на будь-який сектор по зовнішньому колу ігрового поля (на перший рівень). Першим розпочинає хід наймолодший учасник. Далі всі ходять по черзі за годинниковою стрілкою.

Гравець, який ходить першим, кидає кубик і пересуває свою фішку на ту кількість секторів, яка відповідає значенню кубика. Відлік потрібно проводити за годинниковою стрілкою і в межах того рівня на якому, в даний момент, знаходиться гравець. В залежності від того на якому секторі зупинилася фішка, гравець проводить наступні дії:

- якщо фішка зупинилася на секторі  – гравець пропускає хід;





- якщо фішка зупинилася на одному з цих секторів     – гравець тягне з колоди картку і зачитує вголос питання з тієї ж самої категорії на якій зупинилась його фішка. Потім, з заданих варіантів відповідей, він вибирає один і озвучує його. Якщо відповідь правильна – гравець переміщує свою фішку на один з сусідніх секторів наступного рівня (див. рис. 1). Якщо відповідь неправильна – фішка гравця залишається на тому ж секторі до наступного ходу. Карточка з питаннями скидається в колоду зіграних карт, збоку ігрового поля.




Рис. 1




Рис. 2


Правильну відповідь на питання гравці зможуть знайти у «Відповідях». Номер картки відповідає номеру відповіді по кожній категорії. Перевіряти правильну відповідь гравці можуть кожен сам за себе, або можуть вибрати одну людину, яка буде виконувати цю функцію.

Учасник, котрий потрапив на сектор  , витягує картку з колоди «Фотопитання». Зачитує питання і дає на нього відповідь. Якщо відповідь правильна, переміщує свою фішку на наступний рівень.

Коли відповідь невірна – фішка гравця залишається на тому ж секторі до наступного ходу (аналогічно рис. 1). Карточка скидається в колоду зіграних карт «Фотопитання», збоку ігрового поля.

Коли фішка зупинилася на секторі  , гравець тягне картку з питаннями і зачитує питання з даної категорії. На це питання відповідають всі учасники. Першим дає відповідь той хто потрапив на цей сектор, далі – всі по черзі за годинниковою стрілкою. Чия відповідь буде більш наближеною до правильної той і перемагає у цьому питанні. Фішка цього гравця переміщується на наступний рівень, всі решта залишаються на своїх місцях. Якщо декілька гравців дали правильну відповідь, то всі вони переходять на наступний рівень.

У випадку, коли фішка гравця зупинилася на секторі із зображенням скриньок, проводяться наступні дії:

 Учасник витягує зі стопки картку з питаннями. Уважно вивчає її і вибирає собі одне з чотирьох питань (по «Історії», або «Культурі», або «Географії», або «Загальним питанням») на яке буде відповідати. Зачитує його вголос і дає відповідь. Якщо відповідь вірна – фішка пересувається на наступний рівень.

Важливо: якщо відповідь неправильна, тоді його фішка переміщується на сусідній з секторів рівнем нижче (див. рис. 2).



У цьому випадку картку з питаннями витягує гравець, який сидить праворуч від того учасника, котрий потрапив на даний сектор. Саме він, на свій розсуд, обирає одне з чотирьох питань (по «Історії», або «Культурі», або «Географії», або «Загальним питанням») і разом з варіантами відповідей зачитує його гравцеві у якого хід. У разі правильної відповіді, фішка переміщається на наступний рівень. В іншому випадку, позиції втрачаються, учасник змушений перейти на рівень нижче.

Гра продовжується до тих пір, поки фішка одного з учасників не досягне сектора



Цей гравець і стає переможцем вікторини. Якщо стопка карточок з питаннями закінчилася, а гра ще продовжується, тоді колода зіграних карт перетасовується і знову виставляється біля поля, як і перед початком гри. Те саме стосується і колоди карточок «Фотопитання».

Ускладнений варіант гри

Перед початком гри кожен гравець отримує по дві фішки вибраного ним кольору. Одну з яких виставляє на сектор з двома скриньками, що знаходиться в куті ігрового поля, а іншу – на шкалу рівнів на позначку «1». Колір цієї шкали повинен співпадати з кольором фішки.

Першим розпочинає гру наймолодший учасник. Далі всі ходять по черзі за годинниковою стрілкою. Гравець, який ходить першим, кидає кубик і пересуває свою фішку, за годинниковою стрілкою, на ту кількість позицій, яка відповідає значенню кубика. В залежності від того на якому секторі зупинилася фішка, гравець проводить певні дії.



Сектор, розігрується таким самим чином, як і в спрощеному варіанті вікторини. Гравець, чия відповідь буде більш наближеною до правильної, перемагає у цьому питанні. Його фішка-маркер переміщається на наступний рівень, всі решта залишаються на своїх рівнях. Якщо декілька гравців дали правильну відповідь, то всі вони переходять на наступний рівень.



При попаданні на сектор, за правильну відповідь учасник пересуває на шкалі свою фішку-маркер на один рівень вище. Але за невірну відповідь, він втрачає один рівень.

Також на ігровому полі є сектори, які розбиті на декілька категорій. Гравець, який потрапив на один з таких секторів, повинен відповісти на питання по тих категоріях, які зображені на даному секторі.



Наприклад, фішка зупинилася на секторі. Учасник, витягнувши з колоди карточку, повинен відповісти на питання по «Історії», «Культурі» та «Географії». Якщо ж хоча б одна відповідь буде неправильною, то загальна відповідь не приймається. Гравець переміщає фішку-маркер на один рівень нижче. У випадку, коли учасник відповів правильно на всі три питання – фішка-маркер піднімається на один рівень.



Потрапивши на сектор, картку з питаннями витягує гравець, який сидить праворуч від того учасника, котрий опинився на даному секторі. Саме він, на свій розсуд, обирає з чотирьох два питання (по «Історії», або «Культурі», або «Географії», або «Загальним питанням») і разом з варіантами відповідей зачитує його гравцеві у якого хід. У разі двох правильних відповідей, фішка-маркер переміщається на наступний рівень. В іншому випадку, позиції втрачаються, учасник змушений перейти на рівень нижче.

Отже, в ускладненому варіанті вікторини, за правильні відповіді фішка-маркер буде пересуватись по шкалі, у напрямку центрального (переможного) сектору. У разі неправильних відповідей, учасники будуть втрачати свій рівень. Переможцем гри стає той гравець, чия

фішка-маркер першою досягне переможного сектору



**БАЖАЄМО ЦІКАВО І ПІЗНАВАЛЬНО ПРОВЕСТИ ЧАС
ЗА НАШОЮ ГРОЮ!**



Історія

ВІДПОВІДІ

1. IX ст.	33. 1914 р.	65. 1648 р.
2. Військо запорозьке	34. Донецьк	66. 1710 р.
3. Луганськ	35. Трипільська	67. М. Грушевський
4. Є. Коновалець	36. 1996 р.	68. 1922 р.
5. Голубів	37. Володимир-Волинський	69. Липень 1990 р.
6. Характерник	38. Л. Кравчук	70. Богдан
7. 28 червня 1996 р.	39. Данило Гальцький	71. П. Симоненко
8. Роман Мстиславич	40. Андрусівського	72. Д. Вишневецький
9. Катерини II	41. Дніпро	73. XII ст.
10. П. Скоропадський	42. С. Бандера	74. під Жовтими водами
11. під Берестечком	43. Жовтень 1944 р.	75. 1918 р.
12. Хрещатик	44. Щит	76. 1934 р.
13. М. Грушевський	45. Писар	77. 26 квітня 1986 р.
14. Батурин	46. Внуком	78. Яничари
15. о. Мала Хортиця	47. 24 серпня 1991 р.	79. В. Чорновіл
16. Іван Виговський	48. Ярослава Мудрого	80. Гліб
17. 1848 р.	49. 1256 р.	81. К. Розумовський
18. Р. Шухевич	50. Іван Мазепа	82. Б. Хмельницький
19. Жінкам	51. 1920 р.	83. П. Калнишевський
20. Довбиш	52. Закарпатська	84. Є. Петрушевич
21. Павло Полуботок	53. Фальсифікації виборів	85. 1932-1933 р.р.
22. Володимиром Великим	54. Смерди	86. Вільний
23. Іскоростень	55. Поляни	87. Сармат
24. Переяслав	56. П. Сагайдачний	88. Булава
25. Росією і Австрією	57. Шведами і росіянами	89. Данило Галицький
26. Більшовиків	58. Харків	90. Царгород
27. Франція	59. С. Петлюра	91. М. Залізник
28. В. Чорновіл	60. 1954 р.	92. 22 січня 1919 р.
29. 988 р.	61. V ст.	93. 22 червня 1941 р.
30. Франції	62. X ст.	94. Помічника
31. Юрія Хмельницького	63. Володимир Великий	95. Галери
32. 1861 р.	64. П. Орлик	96. Лев



Культура

1. Підгорецький	33. Чернігівщина	65. «Запорожець за Дунаєм»
2. «Сорочинський ярмарок»	34. Модерн	66. Трембіта
3. М. Коцюбинського	35. М. Заньковецькій	67. Громадян
4. Новоград-Волинський	36. Б. Грінченко	68. І. Репін
5. «Назар Стодоля»	37. Личаки	69. «Зів'яле листя»
6. Мукачєво	38. М. Леонтович	70. М. Лисенко
7. М. Коцюбинський	39. «Вогняний потяг»	71. Л. Глібов
8. Троїцький	40. «Коза»	72. Миколасві
9. Бондарство	41. «Гринджоли»	73. Петро Могила
10. «Скрябін»	42. «Лісова пісня»	74. Р. Віктюка
11. Севастополі	43. Перукар	75. «Марія-Оранта»
12. Івана Франка	44. Італії	76. Д. Яворницький
13. Синопис	45. Герасим Смотрицький	77. М. Лисенка
14. Остромирове Євангеліє	46. О. Скрипка	78. 1827 р.
15. Г. Квітка-Основ'яненко	47. Андріївська церква	79. «Океан Ельзи»
16. «Украдене щастя»	48. Феодосія	80. Коломия
17. В. Симоненко	49. Хотинська	81. Нестор
18. Руслана	50. Скрипки	82. Богдан Ступка
19. Ярослава Мудрого	51. П. Чубинський	83. Марко Вовчок
20. Володимир Мономах	52. Груша	84. М. Костомаров
21. «Руська правда»	53. Л. Курбас	85. В. Винниченко
22. «Кулішівка»	54. М. Кропивницький	86. Пантелеймон Куліш
23. Г. Сковорода	55. Скоморохи	87. «Катерина»
24. «Земля»	56. Броненосця	88. Полісся
25. М. Вербицький	57. Гуслі	89. І. Котляревський
26. В. Івасюк	58. Бароко	90. Харківської
27. Галушці	59. Маруся Чурай	91. Лариса Косач
28. І. Кавалерідзе	60. Ольга Сумська	92. С. Крушельницька
29. «Апостол»	61. «Художник»	93. «Всесвіт»
30. «Чорна Рада»	62. Джамала	94. Г. Сковороді
31. Леонід Биков	63. Д. Павличко	95. Лівобережжя
32. Кушнір	64. С. Ротару	96. Діамантовій руці



Географія

ВІДПОВІДІ

1.	Волинська	33.	с. Грем'яч	65.	мис Сарич
2.	Приазовського	34.	Арабатська стрілка	66.	оз. Бребенескул
3.	Біла Церква	35.	Асканія-Нова	67.	Полонина Пожижевська
4.	Волино-Подільська	36.	р. Інгулець	68.	Куяльницький
5.	Чернігівській	37.	Макіївка	69.	Одеська
6.	«Куяльник»	38.	г. Говерла	70.	Підводну річку
7.	Місхор	39.	Широколистяні	71.	г. Пікуй
8.	Білуга	40.	оз. Кундук	72.	о. Джарилгач
9.	Дністровський	41.	Хотинська	73.	Вапняк
10.	с. Рання Зоря	42.	сmt. Добровеличівка	74.	Керченська
11.	24	43.	Донецький	75.	Поділля
12.	Нарциси	44.	Кримський	76.	Джурицький
13.	р. Десна	45.	Великий каньйон Криму	77.	Дністровський
14.	Дніпровсько-Бузький	46.	р. Бистриця	78.	Катран
15.	Словаччиною	47.	г. Ай-Петрі	79.	р. Інгул
16.	по Дністрі	48.	Другому	80.	г. Берда
17.	г. Камула	49.	Солдатська	81.	Помірному
18.	оз. Сиваш	50.	оз. Ялпуг	82.	Криворізький
19.	Зона рідколісся	51.	м. Вилкове	83.	р. Пд. Буг
20.	Шипіт	52.	Львівський	84.	Донецький
21.	с. Соломоново	53.	р. Ворскла	85.	Оптимістична
22.	р. Пд. Буг	54.	Миколаїв	86.	Чернівецька
23.	Олешківські піски	55.	г. Роман-Кош	87.	р. Салгир
24.	Дрохва	56.	Зубр	88.	Умань
25.	Подільські Товтри	57.	оз. Світязь	89.	Поліська
26.	біля Рахова	58.	Донецький	90.	Кременчуцьке
27.	Кривий Ріг	59.	Синеvir	91.	Львів
28.	Перше	60.	Закарпатський	92.	оз. Синеvir
29.	Харків	61.	р. Сівєрський Донець	93.	7
30.	Учан-Су	62.	р. Кальміус	94.	Запоріжжя
31.	Каркінітська	63.	Умань	95.	р. Тиса
32.	г. Белмак-Могила	64.	Мішані	96.	р. Стир



Загальні питання

1.	Ярослав Мудрий	33.	«Острів щастя»	65.	Мостів
2.	Харків	34.	В. Вернадський	66.	«Київська залізниця»
3.	Солотвино	35.	Гарбуз	67.	Авто
4.	Донецьк	36.	Тополя	68.	Маріуполь
5.	Сережки	37.	Піски	69.	Верби і калини
6.	Дельфін	38.	С. Корольов	70.	Полазник
7.	Львів	39.	О. Блохін	71.	Горох
8.	Рамковий вулик	40.	Шахи	72.	Боротьба
9.	Кохання	41.	«Севіля»	73.	Хірургії
10.	«Світоч»	42.	Славек і Славко	74.	ст. «Арсенальна»
11.	Багата кутя	43.	Трамвай	75.	«Електрон»
12.	Худоба	44.	Чоботи	76.	800 полонених
13.	І. Пуллой	45.	Василя	77.	Полин
14.	Р. Пономарьов	46.	Кривка	78.	Покрова
15.	Дніпро	47.	Кременчук	79.	Узвар
16.	«Мрія»	48.	Віталій Кличко	80.	С. Бубка
17.	Спортивна гімнастика	49.	Драгобрат	81.	П. Сагайдачний
18.	Харків	50.	Умань	82.	Л. Каденюк
19.	Ситний	51.	Обухів	83.	Обруча
20.	Фіалка	52.	Миколи	84.	Волинянка
21.	Д. Заболотним	53.	Вербою	85.	Вежа
22.	О. Баюл	54.	Рівненська	86.	Трійця
23.	День Соборності	55.	Два	87.	Хрест
24.	Офтальмології	56.	І. Мечников	88.	Мазанки
25.	Дніпровської	57.	Гасову лампу	89.	О. Заваров
26.	Антрацит	58.	«Запоріжжя»	90.	Вінниця
27.	Львові	59.	Нафта	91.	Вінницька
28.	І. Сікорський	60.	Собаці	92.	Запоріжжя
29.	А. Тимошук	61.	Стрітєння	93.	І. Мазєпа
30.	Харків	62.	Рушник	94.	Молодший брат
31.	Паром	63.	Сірки	95.	Масляна
32.	ФК «Таврія»	64.	Харків	96.	Насіння соняху



1.	2061 м	33.	8	65.	117
2.	105 м	34.	45	66.	7590 км
3.	70050	35.	600 м	67.	1552
4.	54 м	36.	1037 р.	68.	1190 м
5.	37 тис. км	37.	7216 м	69.	542
6.	34	38.	25 %	70.	29
7.	806 км	39.	99	71.	1827 р.
8.	58 м	40.	25 р.	72.	22 тис. км
9.	в 11 разів	41.	10256 %	73.	222 м
10.	517 м	42.	45	74.	15 м
11.	270 м	43.	1225 м	75.	402 км
12.	1661 р.	44.	44 км	76.	44 %
13.	147	45.	1909 р.	77.	2062 м
14.	1543 м	46.	21 м	78.	1185 р.
15.	240	47.	603,7 тис. км ²	79.	1995 р.
16.	35	48.	192	80.	169 тис. км
17.	1316 км	49.	16 м	81.	110 км
18.	1758 м	50.	760 м	82.	7520 м
19.	790 м	51.	490	83.	63
20.	945 р.	52.	2710 м	84.	52
21.	66	53.	1861 р.	85.	115
22.	138	54.	1948 р.	86.	130 м
23.	1545 м	55.	149 км	87.	1187 р.
24.	13	56.	2210 м	88.	1962 р.
25.	893 км	57.	1959 км	89.	86 км
26.	240 км	58.	51504	90.	385 м
27.	816 м	59.	69 %	91.	1053 км
28.	70 %	60.	63 м	92.	96,5 м
29.	170	61.	5200 км	93.	981 км
30.	422 тис. км ²	62.	1778 р.	94.	282 м
31.	614 см	63.	60	95.	1651 р.
32.	460	64.	10 р. (1847-1857 р.р.)	96.	1051 р.



Фотопитання

1.	Синеvir. Закарпатська область	25.	Іван Піддубний
2.	Тунель Кохання. Поблизу села Клевань	26.	Пам'ятник затопленим кораблям. Місто Севастополь
3.	Херсонес Таврійський. В межах Севастополя	27.	Лівадійський палац
4.	Місто Одеса	28.	Пилип Орлик
5.	Софія Київська. Місто Київ	29.	Іван Котляревський
6.	Будинок з химерами. Місто Київ	30.	Іван Миколайчук
7.	Кам'янець-Подільська фортеця	31.	Хотинська фортеця
8.	Аккерманська фортеця. Місто Білгород-Дністровський	32.	Ярослав Мудрий
9.	Місто Львів	33.	Ластівчине гніздо
10.	Фонтан Roshen. Місто Вінниця	34.	Золоті ворота. Місто Київ
11.	Парк «Софіївка». Місто Умань.	35.	«Буковель»
12.	Подільські Товтри. Хмельницька область	36.	Гора Ай-Петрі
13.	Парк «Олександрія». Місто Біла Церква	37.	Долина нарцисів. Закарпатська область
14.	Джуринський. Тернопільська область	38.	Одеський замок. Львівська область
15.	Університет. Місто Чернівці	39.	Золоті ворота. Кара-Даг
16.	Богдан Ступка	40.	На честь засновникам Києва
17.	Замок Паланок. Місто Мукачево	41.	Потьомкінські сходи. Місто Одеса
18.	Місто Харків	42.	Києво-Печерська Лавра
19.	Воронцовський палац. Місто Алушка	43.	Олександр Довженко
20.	Місто Соледар	44.	Верховна Рада України
21.	«Жив був пес»	45.	Учан-Су. Крим
22.	«За двома зайцями»	46.	Луцький замок (Замок Любарта)
23.	Площа Ринок. Місто Львів	47.	Шипіт. Закарпатська область
24.	«Львів-Арена»	48.	Сергій Бубка